







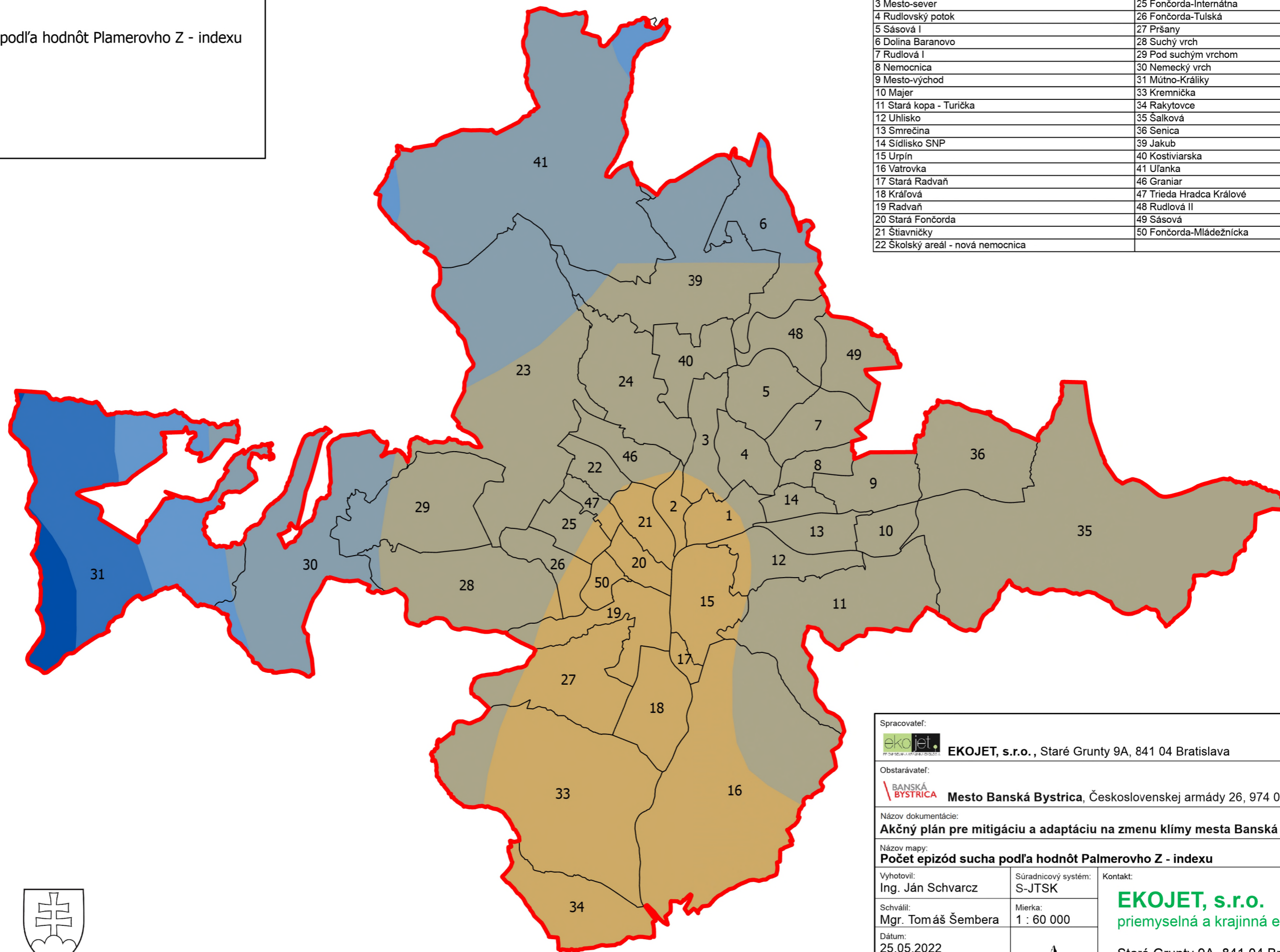


## Legenda



-  Hranica mesta
-  Urbanistické obvody

### Počet epizód sucha podľa hodnôt Palmerovho Z - indexu

-  ≤ 5
-  5 - 10
-  10 - 15
-  15 - 20
-  20 - 25
-  25 - 30



Urbanistické obvody	
1 Banská Bystrica - historické jadro	23 Podlavice-Skubín
2 Pri parku	24 Vysielač
3 Mesto-sever	25 Fončorda-Internátna
4 Rudlovský potok	26 Fončorda-Tulská
5 Sásová I	27 Pršany
6 Dolina Baranovo	28 Suchý vrch
7 Rudlová I	29 Pod suchým vrchom
8 Nemocnica	30 Nemecký vrch
9 Mesto-východ	31 Mútno-Králiky
10 Majer	33 Kremnička
11 Stará kopa - Turička	34 Rakytovce
12 Uhlisko	35 Šalková
13 Smrečina	36 Senica
14 Sídliisko SNP	39 Jakub
15 Urpín	40 Kostiviarska
16 Vatrovka	41 Uľanka
17 Stará Radvaň	46 Graniar
18 Kráľová	47 Trieda Hradca Kráľové
19 Radvaň	48 Rudlová II
20 Stará Fončorda	49 Sásová
21 Štiavničky	50 Fončorda-Mládežnícka
22 Školský areál - nová nemocnica	

Spracovateľ:  <b>EKOJET, s.r.o.</b> , Staré Grunty 9A, 841 04 Bratislava		
Obstarávateľ:  <b>Mesto Banská Bystrica</b> , Československej armády 26, 974 01 Banská bystrica		
Názov dokumentácie: <b>Akčný plán pre mitigáciu a adaptáciu na zmenu klímy mesta Banská Bystrica</b>		
Názov mapy: <b>Počet epizód sucha podľa hodnôt Palmerovho Z - indexu</b>		
Vyhotovil: Ing. Ján Schvarcz	Súradnicový systém: S-JTSK	Kontakt: <b>EKOJET, s.r.o.</b> priemyselná a krajinná ekológia  Staré Grunty 9A, 841 04 Bratislava Tel.: (+421 2) 45 69 05 68 e-mail: info@ekojet.sk www.ekojet.sk
Schválil: Mgr. Tomáš Šembera	Mierka: 1 : 60 000	
Dátum: 25.05.2022		
Číslo zákazky: 8/2022		
<b>Mapová príloha č. 9.</b>		

Iceland  
Liechtenstein  
Norway grants

