



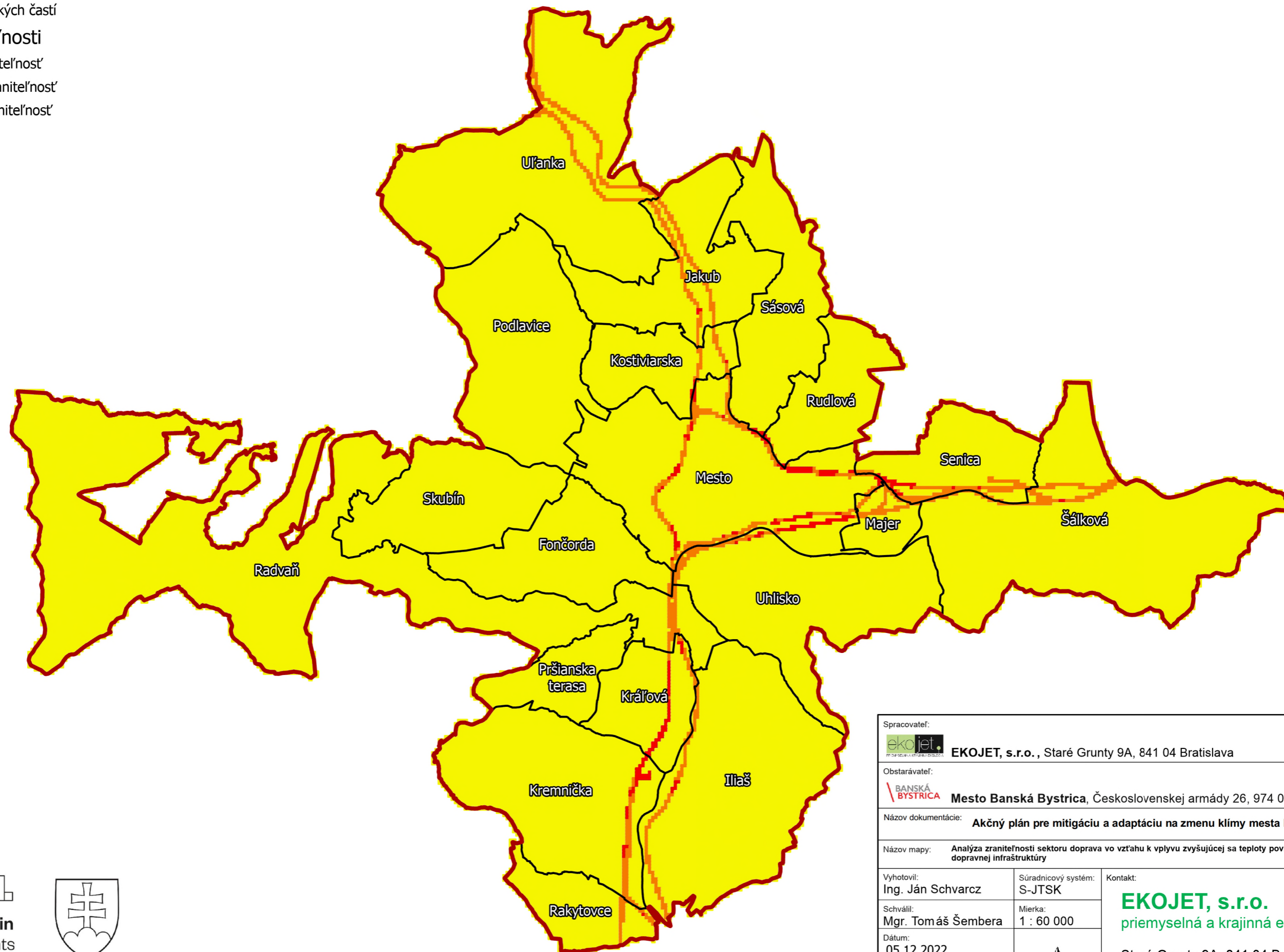






# Legenda

-  Hranica mesta
-  Hranica mestských častí
- Stupeň zraniteľnosti**
-  1 - Nízka zraniteľnosť
-  2 - Stredná zraniteľnosť
-  3 - Vysoká zraniteľnosť



Spracovateľ:  <b>EKOJET, s.r.o.</b> , Staré Grunty 9A, 841 04 Bratislava		
Obstarávateľ:  <b>Mesto Banská Bystrica</b> , Československej armády 26, 974 01 Banská bystrica		
Názov dokumentácie: <b>Akčný plán pre mitigáciu a adaptáciu na zmenu klímy mesta Banská Bystrica</b>		
Názov mapy: <b>Analýza zraniteľnosti sektoru doprava vo vzťahu k vplyvu zvyšujúcej sa teploty povrchu na prvky významnej dopravnej infraštruktúry</b>		
Vyhotovil: Ing. Ján Schvarcz	Súradnicový systém: S-JTSK	Kontakt: <b>EKOJET, s.r.o.</b> priemyselná a krajinná ekológia  Staré Grunty 9A, 841 04 Bratislava Tel.: (+421 2) 45 69 05 68 e-mail: info@ekojet.sk www.ekojet.sk
Schválil: Mgr. Tomáš Šembera	Mierka: 1 : 60 000	
Dátum: 05.12.2022		
Číslo zákazky: 8/2022		
<b>Mapová príloha č. 29</b>		

Iceland  
Liechtenstein  
Norway grants



Realizované v rámci projektu Reakcia na zmenu klímy mesta Banská Bystrica, podporeného Islandom, Lichtenštajnom a Nórskom prostredníctvom Grantov EHP, spolufinancovaného zo štátneho rozpočtu Slovenskej republiky.