



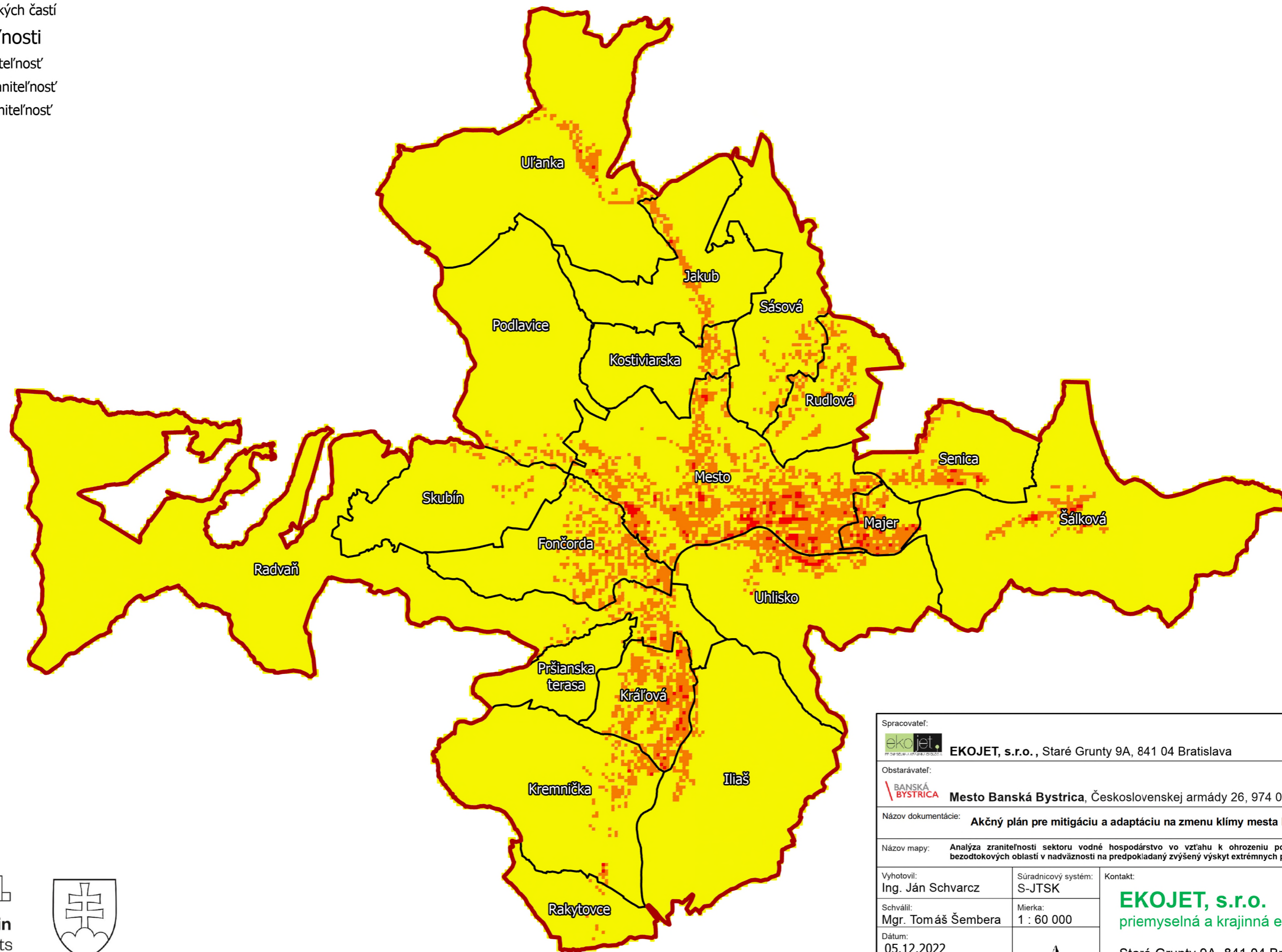


Legenda

-  Hranica mesta
-  Hranica mestských častí
- Stupeň zraniteľnosti**
-  1 - Nízka zraniteľnosť
-  2 - Stredná zraniteľnosť
-  3 - Vysoká zraniteľnosť



Spracovateľ:  EKOJET, s.r.o. , Staré Grunty 9A, 841 04 Bratislava		
Obstarávateľ:  Mesto Banská Bystrica , Československej armády 26, 974 01 Banská bystrica		
Názov dokumentácie: Akčný plán pre mitigáciu a adaptáciu na zmenu klímy mesta Banská Bystrica		
Názov mapy: Analýza zraniteľnosti sektoru vodné hospodárstvo vo vzťahu k ohrozeniu povrchu pred zaplavením bezodtokových oblastí v nadväznosti na predpokladaný zvýšený výskyt extrémnych privalových zrážok		
Vyhotožil: Ing. Ján Schvarcz	Súradnicový systém: S-JTSK	Kontakt: EKOJET, s.r.o. priemyselná a krajinná ekológia Staré Grunty 9A, 841 04 Bratislava Tel.: (+421 2) 45 69 05 68 e-mail: info@ekojet.sk www.ekojet.sk
Schválil: Mgr. Tomáš Šembera	Mierka: 1 : 60 000	
Dátum: 05.12.2022		
Číslo zákazky: 8/2022		
Mapová príloha č. 25		

Iceland
Liechtenstein
Norway grants



Realizované v rámci projektu Reakcia na zmenu klímy mesta Banská Bystrica, podporeného Islandom, Lichtenštajnskom a Nórskom prostredníctvom Grantov EHP, spolufinancovaného zo štátneho rozpočtu Slovenskej republiky.