




 Hranica mesta


 Hranica mestských častí

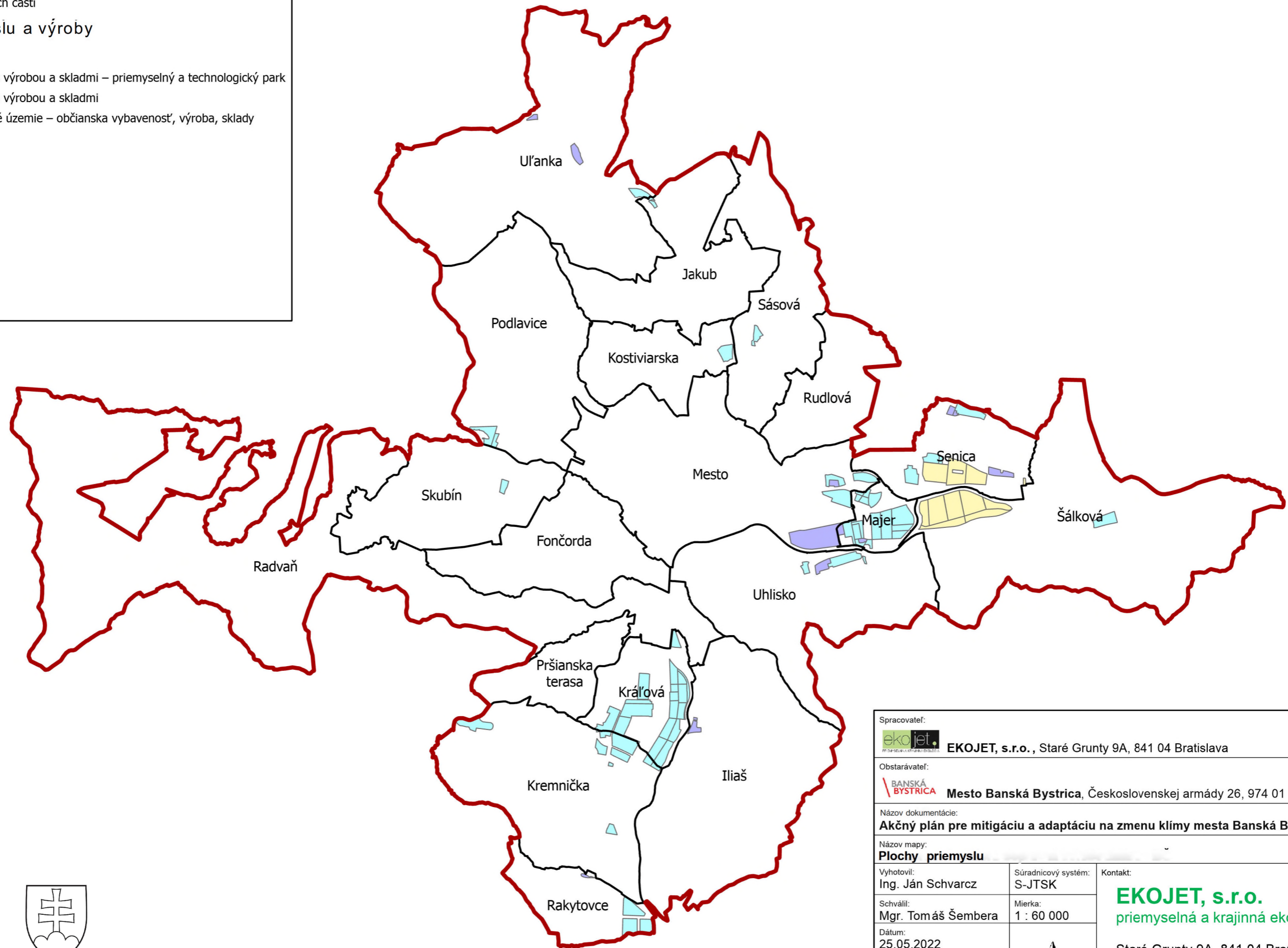
### Plochy priemyslu a výroby

#### Funkcia

 PV 01 - Územie s výrobou a skladmi – priemyselný a technologický park

 PV 02 - Územie s výrobou a skladmi

 PZ 01 - Zmiešané územie – občianska vybavenosť, výroba, sklady



Spracovateľ:



**EKOJET, s.r.o.**, Staré Grunty 9A, 841 04 Bratislava

Obstarávateľ:



**Mesto Banská Bystrica**, Československej armády 26, 974 01 Banská bystrica

Názov dokumentácie:

**Akčný plán pre mitigáciu a adaptáciu na zmenu klímy mesta Banská Bystrica**

Názov mapy:

**Plochy priemyslu**

Vyhotožil:  
Ing. Ján Schvarcz

Súradnicový systém:  
S-JTSK

Kontakt:

Schválil:  
Mgr. Tomáš Šembera

Mierka:  
1 : 60 000

Dátum:  
25.05.2022

Číslo zákazky:  
8/2022

Mapová príloha č. 20.



**EKOJET, s.r.o.**  
priemyselná a krajinná ekológia

Staré Grunty 9A, 841 04 Bratislava  
Tel.: (+421 2) 45 69 05 68  
e-mail: info@ekojet.sk  
www.ekojet.sk

Iceland  
Liechtenstein  
Norway grants



Realizované v rámci projektu Reakcia na zmenu klímy mesta Banská Bystrica, podporeného Islandom, Lichtenštajnskom a Nórskom prostredníctvom Grantov EHP, spolufinancovaného zo štátneho rozpočtu Slovenskej republiky.