





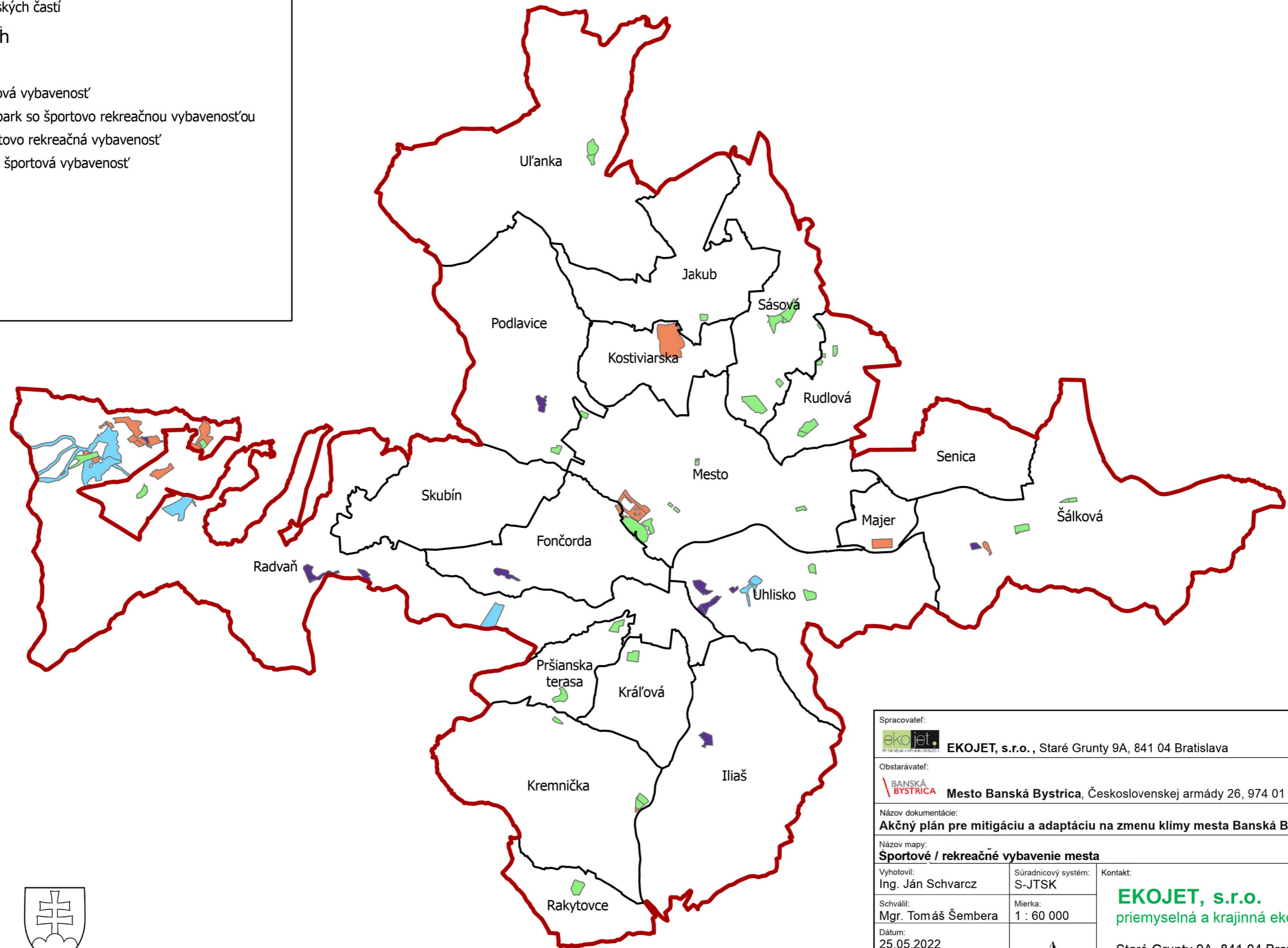


-  Hranica mesta
-  Hranica mestských častí

Cestovný ruch

Funkcia

-  PS 01 - športová vybavenosť
-  PS 02a - lesopark so športovo rekreačnou vybavenosťou
-  PS 02b - športovo rekreačná vybavenosť
-  PS 03 - zimná športová vybavenosť



Spracovateľ:  <b>EKOJET, s.r.o.</b> , Staré Grunty 9A, 841 04 Bratislava		
Obstarávateľ:  <b>Mesto Banská Bystrica</b> , Československej armády 26, 974 01 Banská bystrica		
Názov dokumentácie: <b>Akčný plán pre mitigáciu a adaptáciu na zmenu klímy mesta Banská Bystrica</b>		
Názov mapy: <b>Športové / rekreačné vybavenie mesta</b>		
Vyhotočil: Ing. Ján Schvarcz	Súradnicový systém: S-JTSK	Kontakt:
Schválil: Mgr. Tomáš Šembera	Mierka: 1 : 60 000	<b>EKOJET, s.r.o.</b> priemyselná a krajinná ekológia
Dátum: 25.05.2022		Staré Grunty 9A, 841 04 Bratislava
Číslo zákazky: 8/2022		Tel.: (+421 2) 45 69 05 68
<b>Mapová príloha č. 18.</b>		e-mail: info@ekojet.sk
		www.ekojet.sk

Iceland  
Liechtenstein  
Norway grants



Realizované v rámci projektu Reakcia na zmenu klímy mesta Banská Bystrica, podporeného Islandom, Lichtenštajnskom a Nórskom prostredníctvom Grantov EHP, spolufinancovaného zo štátneho rozpočtu Slovenskej republiky.