


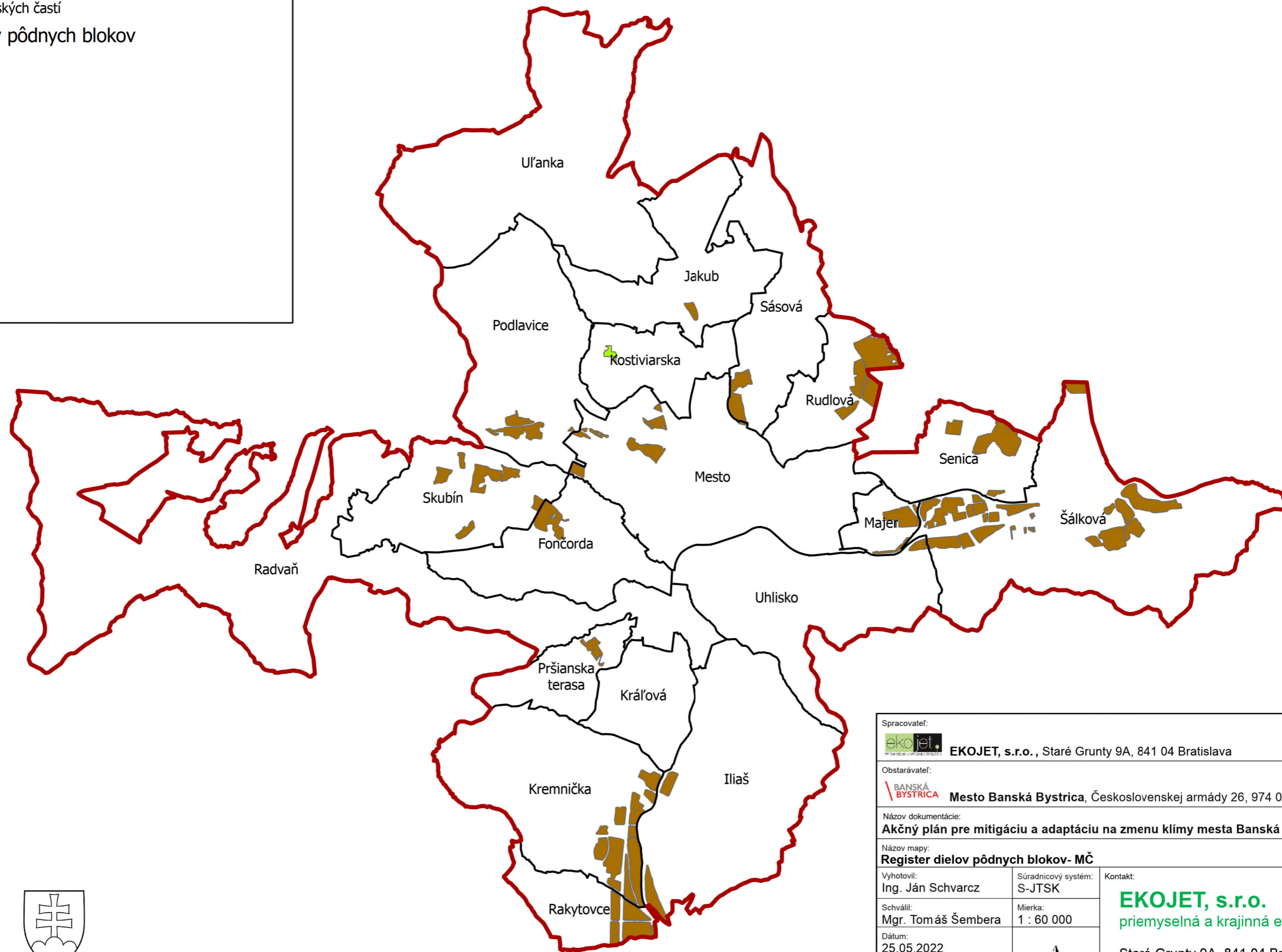
 Hranica mesta




 Hranica mestských častí

### Register dielov pôdnych blokov

 Orná pôda

 Sad



Spracovateľ:  <b>EKOJET, s.r.o.</b> , Staré Grunty 9A, 841 04 Bratislava		
Obstarávateľ:  <b>Mesto Banská Bystrica</b> , Československej armády 26, 974 01 Banská bystrica		
Názov dokumentácie: <b>Akčný plán pre mitigáciu a adaptáciu na zmenu klímy mesta Banská Bystrica</b>		
Názov mapy: <b>Register dielov pôdnych blokov- MČ</b>		
Vyhotovil: Ing. Ján Schvarcz	Súradnicový systém: S-JTSK	Kontakt: <b>EKOJET, s.r.o.</b> priemyselná a krajinná ekológia
Schválil: Mgr. Tomáš Šembera	Mierka: 1 : 60 000	
Dátum: 25.05.2022		Staré Grunty 9A, 841 04 Bratislava Tel.: (+421 2) 45 69 05 68 e-mail: info@ekojet.sk www.ekojet.sk
Číslo zákazky: 8/2022		
<b>Mapová príloha č. 15</b>		

Iceland  
Liechtenstein  
Norway grants



Realizované v rámci projektu Reakcia na zmenu klímy mesta Banská Bystrica, podporeného Islandom, Lichtenštajnskom a Nórskom prostredníctvom Grantov EHP, spolufinancovaného zo štátneho rozpočtu Slovenskej republiky.