







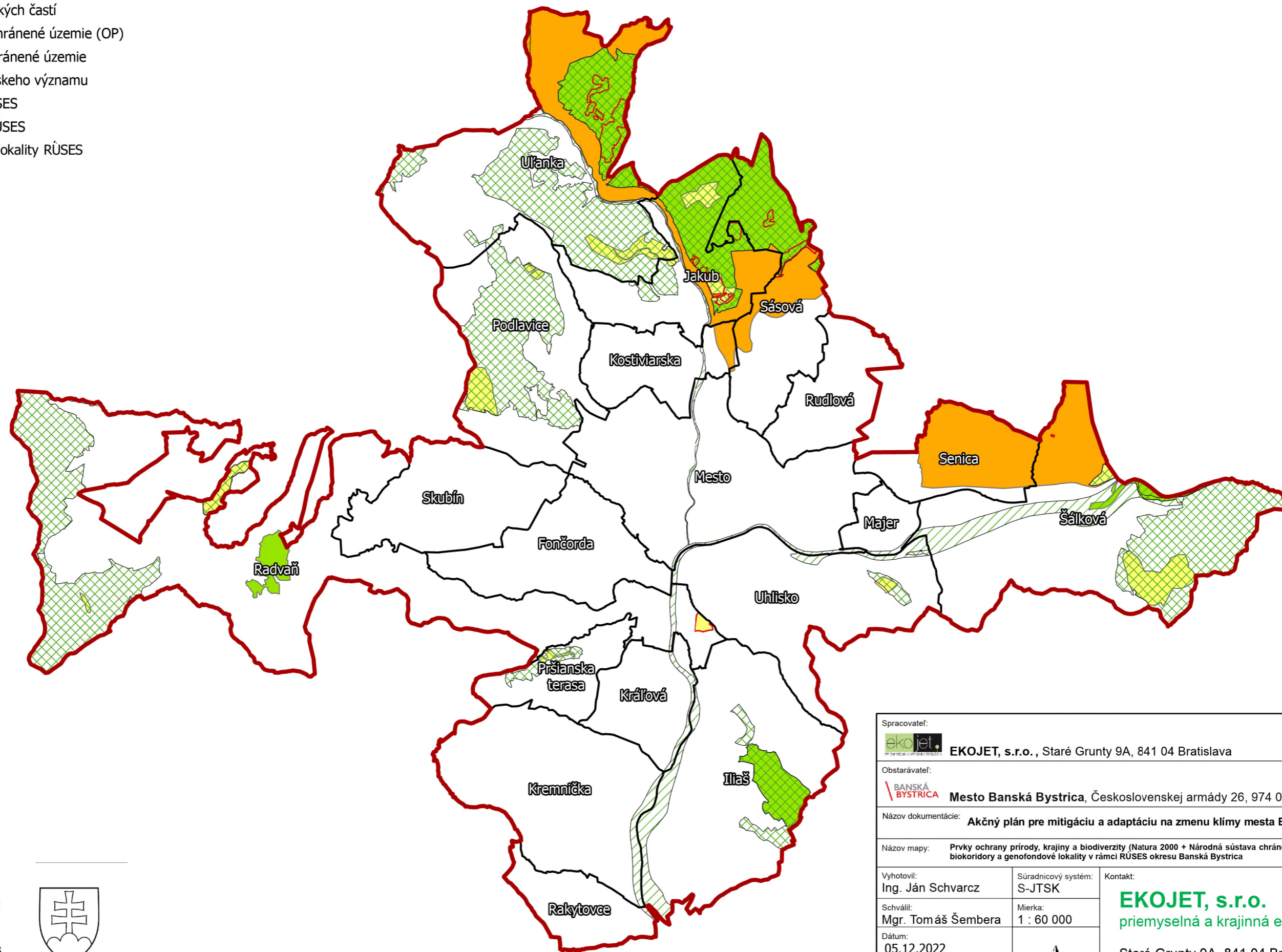






Legenda

-  Hranica mesta
-  Hranica mestských častí
-  Veľkoplošné chránené územie (OP)
-  Maloplošné chránené územie
-  Územie európskeho významu
-  Biokoridor RÚSES
-  Biocentrum RÚSES
-  Genofondové lokality RÚSES



Spracovateľ:  EKOJET, s.r.o. , Staré Grunty 9A, 841 04 Bratislava		
Obstarávateľ:  Mesto Banská Bystrica , Československej armády 26, 974 01 Banská bystrica		
Názov dokumentácie: Akčný plán pre mitigáciu a adaptáciu na zmenu klímy mesta Banská Bystrica		
Názov mapy: Prvky ochrany prírody, krajiny a biodiverzity (Natura 2000 + Národná sústava chránených území + biocentrá, biokoridory a genofondové lokality v rámci RÚSES okresu Banská Bystrica)		
Vyhotovil: Ing. Ján Schvarcz	Súradnicový systém: S-JTSK	Kontakt: EKOJET, s.r.o. priemyselná a krajinná ekológia Staré Grunty 9A, 841 04 Bratislava Tel.: (+421 2) 45 69 05 68 e-mail: info@ekojet.sk www.ekojet.sk
Schválil: Mgr. Tomáš Šembera	Mierka: 1 : 60 000	
Dátum: 05.12.2022		
Číslo zákazky: 8/2022		
Mapová príloha č. 13		

Iceland
Liechtenstein
Norway grants



Realizované v rámci projektu Reakcia na zmenu klímy mesta Banská Bystrica, podporeného Islandom, Lichtenštajnskom a Nórskom prostredníctvom Grantov EHP, spolufinancovaného zo štátneho rozpočtu Slovenskej republiky.