








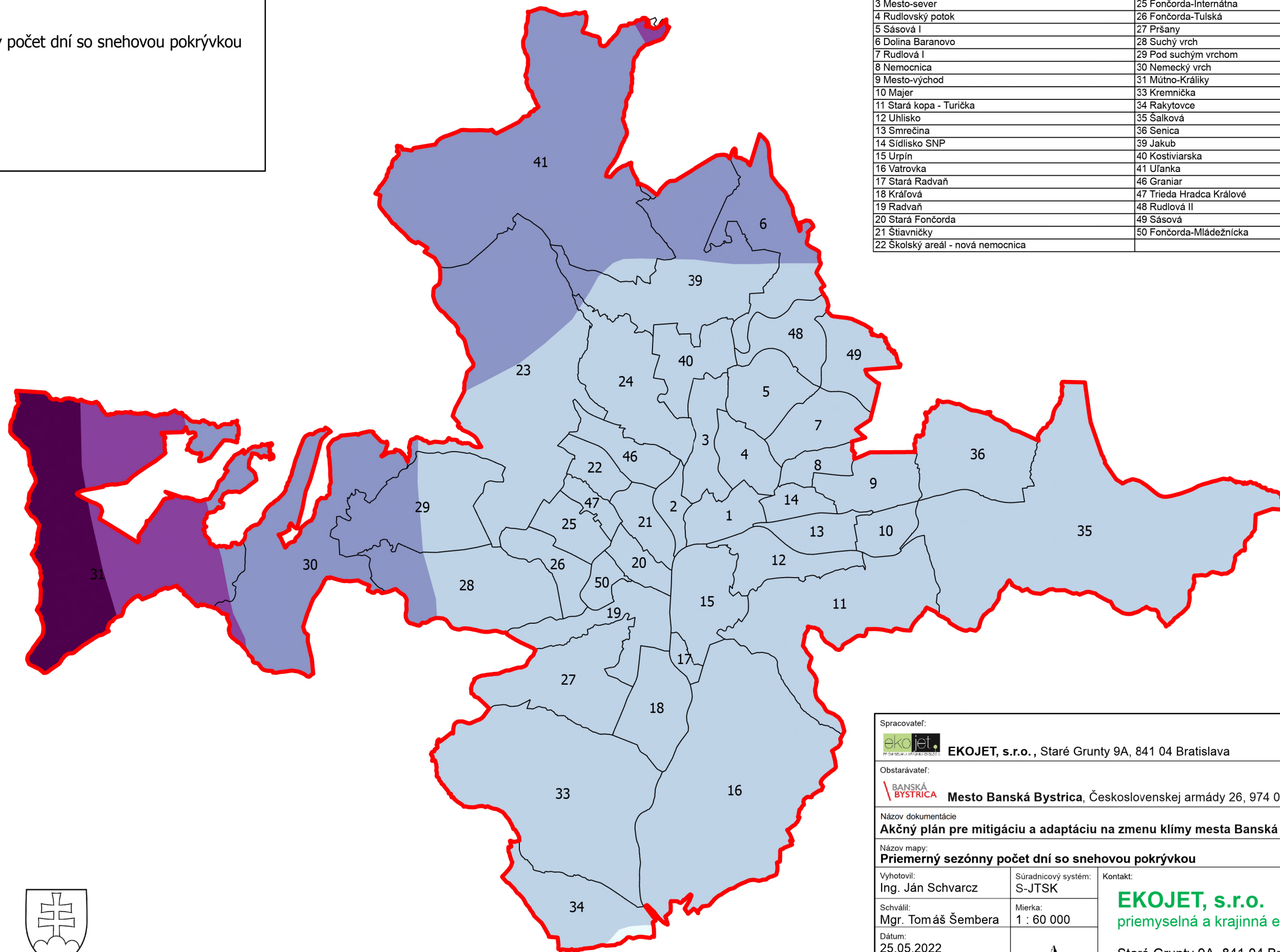
Legenda

-  Hranica mesta
-  Urbanistické obvody

Priemerný sezónny počet dní so snehovou pokrývkou

[Počet dní]

-  46 - 60
-  61 - 75
-  76 - 90
-  91 - 105
-  106 - 120



Urbanistické obvody	
1 Banská Bystrica - historické jadro	23 Podlavice-Skubín
2 Pri parku	24 Vysielač
3 Mesto-sever	25 Fončorda-Internátna
4 Rudlovský potok	26 Fončorda-Tulská
5 Sásová I	27 Pršany
6 Dolina Baranovo	28 Suchý vrch
7 Rudlová I	29 Pod suchým vrchom
8 Nemocnica	30 Nemecký vrch
9 Mesto-východ	31 Mútno-Králiky
10 Majer	33 Kremnička
11 Stará kopa - Turička	34 Rakytovce
12 Uhlisko	35 Šalková
13 Smrečina	36 Senica
14 Sídliisko SNP	39 Jakub
15 Urpín	40 Kostviarska
16 Vátovka	41 Uľanka
17 Stará Radvaň	46 Graniar
18 Kráľová	47 Trieda Hradca Kráľové
19 Radvaň	48 Rudlová II
20 Stará Fončorda	49 Sásová
21 Štiavničky	50 Fončorda-Mládežnícka
22 Školský areál - nová nemocnica	

Spracovateľ:		
 EKOJET, s.r.o. , Staré Grunty 9A, 841 04 Bratislava		
Obstarávateľ:		
 Mesto Banská Bystrica , Československej armády 26, 974 01 Banská bystrica		
Názov dokumentácie		
Akčný plán pre mitigáciu a adaptáciu na zmenu klímy mesta Banská Bystrica		
Názov mapy:		
Priemerný sezónny počet dní so snehovou pokrývkou		
Vyhotovil:	Súradnicový systém:	Kontakt:
Ing. Ján Schvarcz	S-JTSK	
Schválil:	Mierka:	EKOJET, s.r.o. priemyselná a krajinná ekológia
Mgr. Tomáš Šembera	1 : 60 000	
Dátum:		
25.05.2022		
Číslo zákazky:	Staré Grunty 9A, 841 04 Bratislava	
8/2022	Tel.: (+421 2) 45 69 05 68	
Mapová príloha č. 11.	e-mail: info@ekojet.sk	
	www.ekojet.sk	

Iceland
Liechtenstein
Norway grants



Realizované v rámci projektu Reakcia na zmenu klímy mesta Banská Bystrica, podporeného Islandom, Lichtenštajnskom a Nórskom prostredníctvom Grantov EHP, spolufinancovaného zo štátneho rozpočtu Slovenskej republiky.